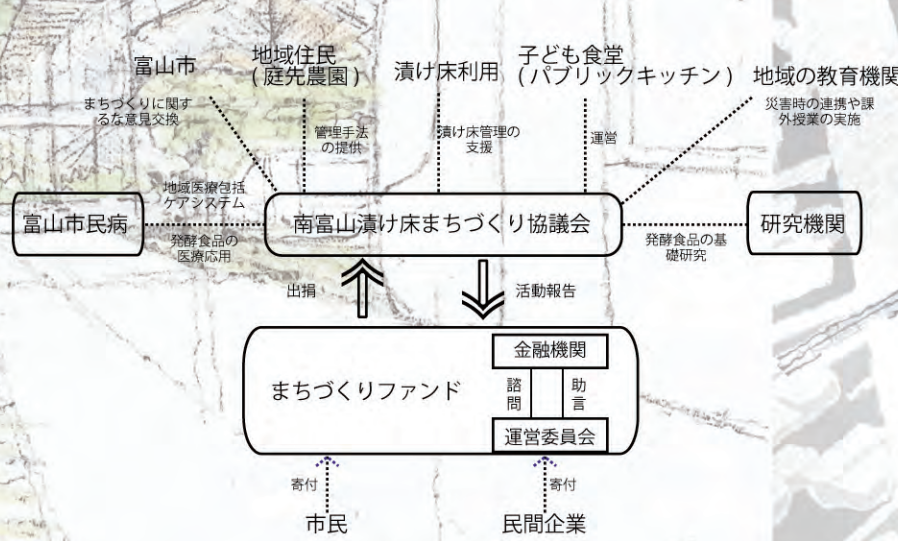
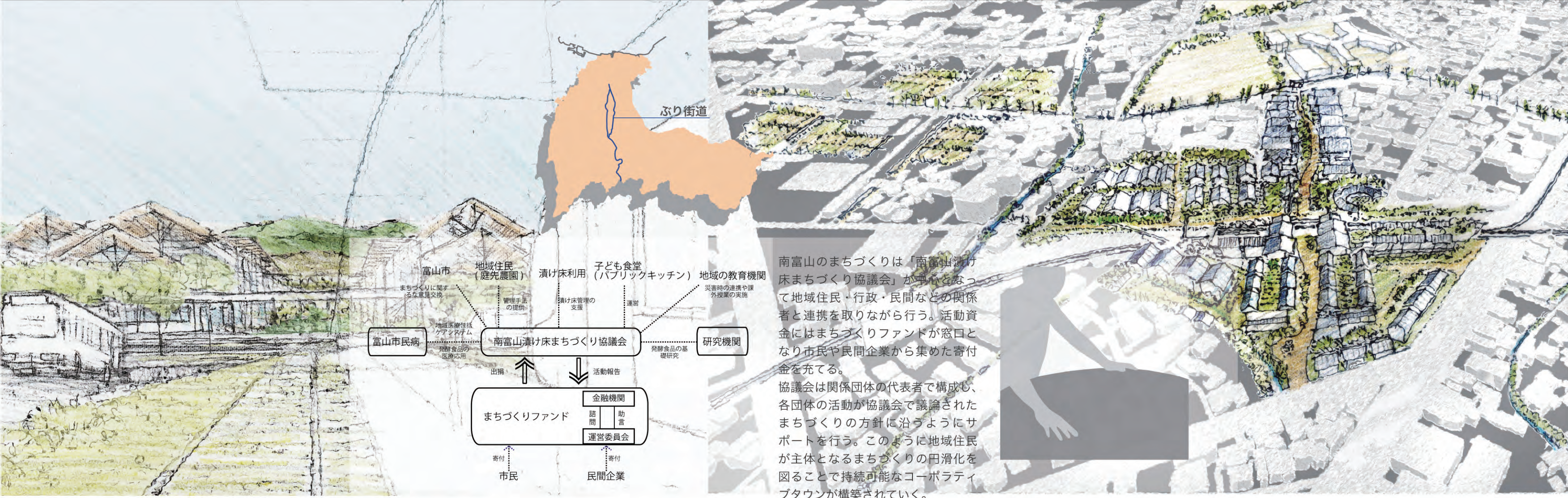


扇端の交わり

海と山を結ぶ「漬け床」の街

歩行回遊性により促されるコンパクトシティ
地勢を活かしたライフスタイルとイノベーション

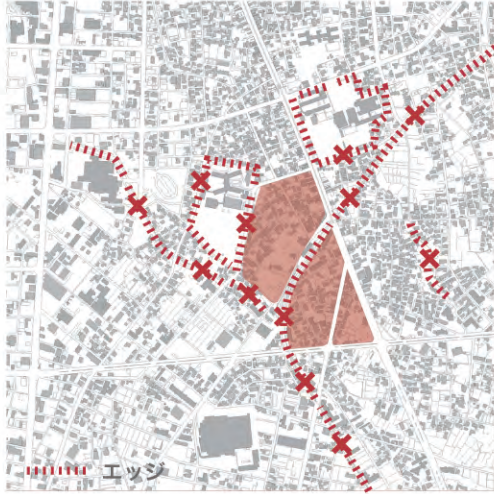


南富山のまちづくりは「南富山漬け床まちづくり協議会」が中心となり、地域住民・行政・民間などの関係者と連携を取りながら行う。活動資金にはまちづくりファンドが窓口となり市民や民間企業から集めた寄付金を充てる。協議会は関係団体の代表者で構成し、各団体の活動が協議会で議論されたまちづくりの方針に沿うようにサポートを行う。このように地域住民が主体となるまちづくりの円滑化を図ることで持続可能なコーポラティブタウンが構築されていく。

人と人の交わり 「裏の街」から富山市の玄関へ

食と農の交わり 孤立から回遊性のある街へ

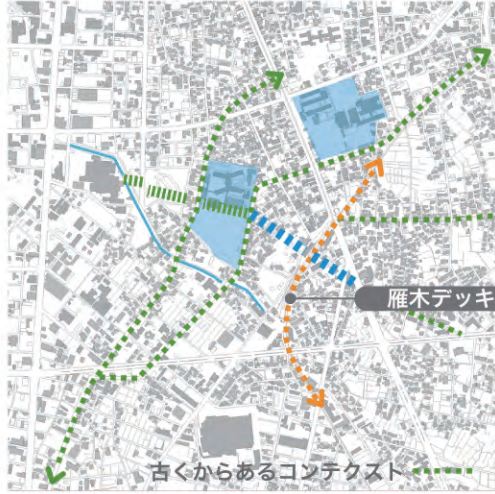
エッジによる地区の孤立化



防災避難・緊急車両進入の問題

- 1 地区の孤立化とその解消
 - 駅前交通の整備
 - ・駅前駐車場と公共交通・商業施設・雁木デッキを接続し、P&R等によるモーダルシフトを誘導
 - ・生活道路と駅をまち土間（トランジットモール）で結び、駅への一般車両の流入を抑制
 - ・LRTの経路を一部延伸することで街とバスとのアクセス性を向上
 - 歩行環境の改善
 - ・景観的に特徴のある太郎丸の杜の緑を連続させ、歩道に屋根をかけることで歩きやすくなる道を形成
 - ・田畑とまちをつなぐ「あぜみちウォーク」は災害時の避難経路としての役割も果たす
 - ・まち土間の整備により天候に左右されない快適な歩行空間の創出
 - ・まち土間には庭先農園を設置し地域の統一感や季節感を高める
 - ・高校の門を移設し、敷地を一部開放することで、病院までのアクセス性を向上

歩行空間整備により施設間の交わりを補強



地域のコミュニティを活かす

- 2 地域性のある骨格の構成
 - 公共空間・居住空間の整備
 - ・パブリックキッチンを設置することで、料理教室や子ども食堂などの非日常的な遊び仕事が行われる。
 - ・既存のコミュニティスペースと併せて、見通しのあるスペースや高齢者福祉施設を設け、人々の集いを誘導
 - ・まち土間・雁木デッキは雨や雪でも歩きやすい通学路や生活路になる
 - ・漬け床文化醸成のための方針や定期借家権を定め、空き家対策や住宅面積緩和を図る
 - ・デッキ沿いの商業施設に高さ規定を設け、景観に関する制限をかける
 - ・まち土間は災害時の避難経路となり、漬け床は食料などの備蓄倉庫としても機能する

モールと施設の交わりによる交通拠点強化



地域の利便性を高める

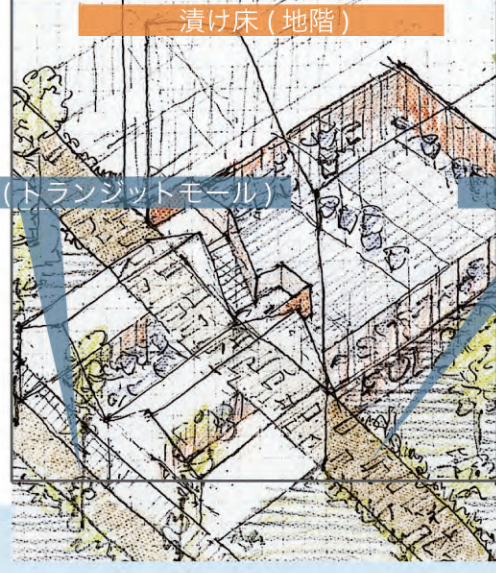


- 3 ポテンシャルを活かした地域の交わり
 - 歩行機能・交通機能の向上
 - ・駅地下道を整備し、バスルートを変更することでLRTとの乗継ぎや地域の往来がスムーズに
 - ・まち土間が病院までの道と1本で繋がることで、地域の交わる拠点になる
 - ・庭先農園での農作業と漬け床の文化が将来的にイノベーションを起こす。加えてこれらの文化が地域のコミュニティを密接につな

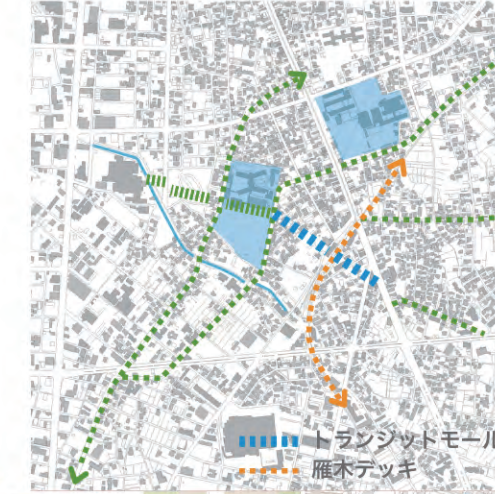
拠点開発による歩行空間と交通網の交わり



地域のコンテキストと連動



古くからある街の骨格との交わり



自然と街との交わりを再生

自然と街との交わりを再生

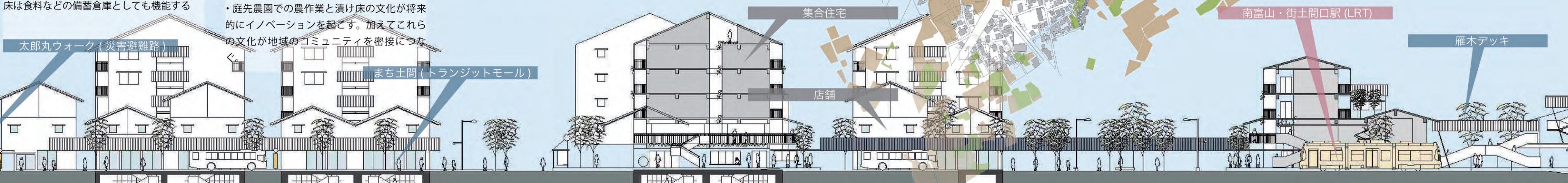


回遊性生まれる

交わる福祉施設とモール



回遊性生まれる



この資料は、富山市長の承認を得て、同市5000分の1基本図を使用して作成したものである。(承認番号)平成27年8月27日富山市指令建設第3001号

この資料は、富山市長の承認を得て、同市2500分の1基本図を使用して作成したものである。(承認番号)平成27年8月27日富山市情第75号

この資料は、富山市長の承認を得て、同市2500分の1基本図を使用して作成したものである。(承認番号)平成27年8月27日富山市情第75号

この資料は、富山市長の承認を得て、同市2500分の1基本図を使用して作成したものである。(承認番号)平成27年8月27日富山市情第75号

この資料は、富山市長の承認を得て、同市2500分の1基本図を使用して作成したものである。(承認番号)平成27年8月27日富山市情第75号

この資料は、富山市長の承認を得て、同市2500分の1基本図を使用して作成したものである。(承認番号)平成27年8月27日富山市情第75号

この資料は、富山市長の承認を得て、同市2500分の1基本図を使用して作成したものである。(承認番号)平成27年8月27日富山市情第75号

この資料は、富山市長の承認を得て、同市2500分の1基本図を使用して作成したものである。(承認番号)平成27年8月27日富山市情第75号